

66 日本アイ・ビー・エム（株）>導入先：盛岡市役所【岩手県】

盛岡市災害情報連携システム

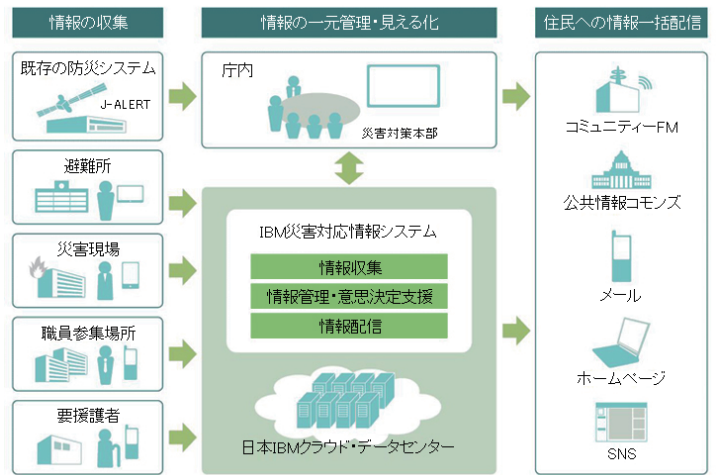
「盛岡市災害情報連携システム」は、災害発生時に、被害情報、避難所情報、安否情報などを一元的に収集・管理するシステム。鳥瞰的な「見える化」を実現し、災害対策本部での意思決定を意思決定を迅速に行うことができる。

背景

盛岡市では、東日本大震災の際に、全市に向けて災害情報を提供する仕組みがなく、情報提供の不足や遅れに対して、市民から改善を求める声が寄せられていた。震災発生直後から情報共有を迅速に行えなかったことが反省点に挙げられていた。そこで庁内での災害関連情報の共有と市民への情報伝達との両方を実現することを目指して、日本アイ・ビー・エム（株）と共同で「盛岡市災害情報連携システム」を構築した。


概要

- 「全国瞬時警報システム（J-ALERT）」に加え、地方気象台などの既存の仕組みや最新の情報収集端末を活用し、気象情報、被害状況、安否情報、避難所状況、道路災害情報、河川水位情報などを収集し、庁内で共有する。
- 盛岡市が住民に伝達すべき避難指示・避難勧告に関する情報をコミュニティFMや各携帯電話会社の緊急速報メールなどのメディアに一括配信し、災害発生時の迅速な対応を支援する。
- 一元化された災害関連情報と地図情報を紐付け、鳥瞰的な「見える化」を実現し、災害対策本部での意思決定をサポートする。

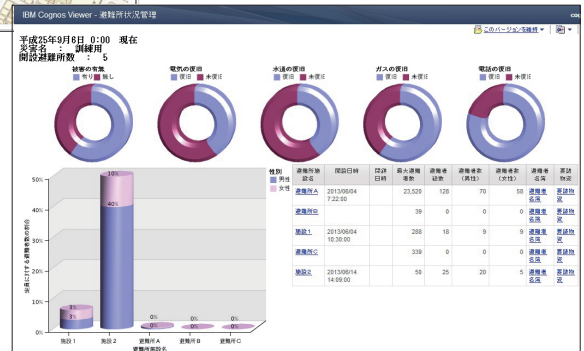


アピールポイント

- 市内の全ての被害状況、各課の対応状況が可視化されて表示されるため、有事の際の市内の状況を災害対策本部と現場でリアルタイムに共有でき、迅速な意思決定が可能となる。
- 特別な知識を持たない担当者でも、一つの仕組みから様々な情報配信先に情報を配信でき、避難指示・避難勧告等の緊急情報を住民に迅速に伝達することが可能となる。



対策本部や避難所概況が画面で見ることができる（写真はダミー）



日本アイ・ビー・エム株式会社 政策渉外

<http://www-06.ibm.com/jp/press/2013/06/0301.html>

(詳細はこちら) <http://www-06.ibm.com/services/bcs/jp/industries/government/solutions/saigaitaiou-information-system.html>

〒103-8510 東京都中央区日本橋蛸崎町 19-21 Tel.050-3150-2798